

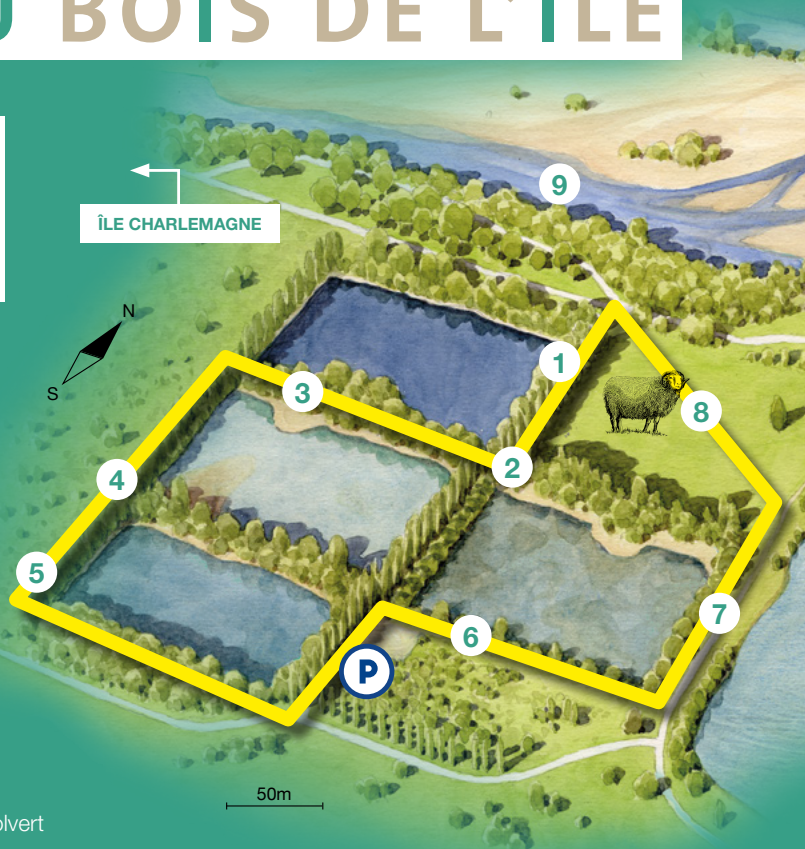
# SENTIER D'INTERPRÉTATION DU BOIS DE L'ILE



**PARCOURS :**  
1,5 km

**TEMPS ESTIMÉ :**  
45 min

- 1 Un paysage façonné par l'intervention humaine
- 2 Des baies sauvages pour survivre en hiver
- 3 Qui suis-je ? Touche mon écorce !
- 4 Jeu de pistes
- 5 À la découverte des secrets du colvert
- 6 Chacune à sa place
- 7 Manger ou être mangé ?
- 8 De la ronce naît la forêt
- 9 La Loire, un paysage qui change chaque année





# Quiz

Aux portes d'Orléans, venez découvrir ce petit coin méconnu, le sentier du Bois de l'Île, pour une immersion dans la nature à deux pas de l'Île Charlemagne. L'occasion de comprendre l'évolution de la nature et des paysages le temps d'une balade, en éveillant votre curiosité et votre imaginaire !

1

Elle figure au menu des renards et des fouines.

**Quelle est cette baie sauvage ?**

		B		P			
--	--	---	--	---	--	--	--

2

**Quel est cet arbre à l'écorce si particulière ?**

Le 

	H			
--	---	--	--	--



3

**Qui suis-je ?**

**Mon premier** est le contraire d'aigu.  
**Mon second** ne date pas d'aujourd'hui.  
**Mon tout** est un espace longtemps exploité par l'homme pour la construction.

Une

			V			
--	--	--	---	--	--	--

4

**Qui suis-je ?**

Vous pourrez m'apercevoir lors de votre promenade sur le sentier.




La 

P				
---	--	--	--	--

d' 

--	--	--



5

**Trouvez qui est qui !**

La cane

Le fuligule milouin

Le colvert

6

La journée, les plantes produisent un gaz essentiel à la vie sur terre.

**Lequel ?**

L'hydrogène ?



L'azote ?



L'oxygène ?



7

**Quel est ce poisson qui se plaît tant dans les mares et qui fait le bonheur des pêcheurs ?**



La 

--	--	--	--	--

8

**Qui suis-je ?**

Je ne suis pas une parcelle laissée à l'abandon. J'accueille de nombreux insectes, papillons et oiseaux. Sans l'intervention humaine, je me transforme en forêt. Mon rôle est de préserver la biodiversité.

La

		A			
--	--	---	--	--	--

9

Nous sommes visibles depuis les quais.

**Qui sommes nous ?**

Je suis le plus long fleuve de France (1 006 kilomètres)

J'ai été construit pour permettre la navigation

Je niche chaque année sur le sable





# PROLONGEZ VOTRE BALADE DANS LE

PARC DE **Loire**



## Le parc de Loire se dessine entre nature et loisirs !

Cet écrin de verdure de 340 hectares à deux pas des centres-villes de Saint-Denis-en-Val, Saint-Jean-de-Blanc et Orléans constitue un site privilégié et protégé pour esquisser un parc naturel urbain métropolitain.

Entre la levée des Capucins et le Bois de l'île, le Parc de Loire se situe dans un environnement naturel classé au patrimoine mondial de l'Unesco, zone Natura 2000 et zone naturelle d'intérêt écologique, faunistique

et floristique. Il s'appuie sur ce qui fait sa force : la Loire, l'écosystème lié à la forêt, aux étangs et les activités.

Au cœur de cet espace, se trouve notamment la base de loisirs de l'île Charlemagne, d'une superficie de 70 hectares, permettant la pratique d'activités sportives et de détente.

D'ouest en est se déroule un « fil de Loire » reliant sur environ 5 km différents univers : sports urbains, sable et raquettes, nautique, pêche, balades à pied et à vélo et découverte de la biodiversité locale avec ce sentier pédagogique.




©istock - ©Adobe Stock - © Pic Bois - www.goodby.fr

Sentier d'interprétation réalisé par Orléans Métropole dans le cadre du projet « Parc de Loire » avec la collaboration de Loiret Nature Environnement et la Mairie de Saint-Denis-en-Val.

ORLÉANS MÉTROPOLE  
Espace Saint-Marc  
5 place du 6 juin 1944  
CS 95801  
45058 Orléans Cedex 1  
Tél. : 02 38 78 75 75



ORLÉANS  
MÉTROPOLE

 #OrleansMetropole  
[www.orleans-metropole.fr](http://www.orleans-metropole.fr)